









The image is a detailed architectural site plan for a residential development in Prague 10. The plan is divided into two main construction phases, labeled 'ETAPA I.' and 'ETAPA II.', which are outlined in blue. The site is bounded by Blatenská Street to the north and Zizkova Street to the east. To the west, the plan shows the area around the intersection of Blatenská and Bělohorská Streets, with tram lines 1156 and 2660 indicated. The plan features numerous building footprints, some of which are labeled with numbers (e.g., 635, 637, 638, 639, 640, 641, 643, 645, 681, 683, 684, 685, 686, 688, 689, 74m², 1038m², 1560). Green spaces and landscaping are shown in green, with various trees and shrubs indicated by symbols. The plan also shows parking areas, pedestrian paths, and utility lines. Text annotations in Czech provide details about the landscaping and building plans, such as 'Výsada keřového záhonu bude bodově. Výsadby budou замуčkovány organickým mulčem v ploše 45 m²' and 'Výsada volně rostoucího železného plotu. Celkem 18 ks. Budou mučkovány kořenné masy keří (cca 3m²)'. The plan is a technical drawing with precise lines and color coding, typical of urban planning documents.

hranice parce
zaměření
strom/ porost

STL plynovod
VTL plynovod
telekomunikační síť
telekomunikační síť - rušená
vedení NN
kanalizace
veřejné osvětlení
vodovod - řád
vodovod - přípojka
teplotovod

	etapizace
	návrh komunikace, chodníků

	kanalizace gravitační splašková
	kanalizace přípojka
	kanalizace dešťová
	kanalizační přípojka
	vodovod
	vodovod přípojka
	přeložka cetin
	veřejné osvětlení

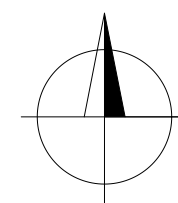
Keřové a travobylinné patro

SCH/66	Keřové záhony - s určením druhu - výsadby budou 30 cm od obrubníku
--------	---


Volně rostoucí živé ploty
Pás jarních cibulovin - šířka 1 m
(strojová výsadba) - celkem 85 m²
Zatrávňená plocha - celkem 7415m²

Celková plocha mulče v keřových záhonech,
volně rostoucích živých plotech a kořenových mísách stromů - 243 m²

KEŘE								Velikost sazenice
ozn.	Český název	Odborný název	množství	Kvetení	Výška (m)	Barva	Stanoviště	
MaS	Šácholan Soulangéuv 'Alba Superba'	Magnolia x soulangeana	5	3-4	4-6	zelená, bílá	slunce/ pol.	10l
PLM	pustoryl Lemonův	<i>Philadelphus lemoinei</i> 'Manteau d'Hermine'	21	V.-VI.	1,5	zelená, bílá	slunce/ polostín	30-40 cm
PFP	Mochina křovitá	<i>Potentilla fruticosa</i> 'Princess'	22	V.X.	0,8	zelená, růžová	slunce/ polostín	30-40 cm
SCG	Tavolník popelavý	<i>Spirea chireea</i> 'Grefsheim'	20	IV.-V.	1,5	zelená, bílá	slunce/ polostín	30-40 cm
SCH	pásmelník Chenaultův	<i>Symphoricarpos x chenaultii</i> 'Handkok'	408	VI.-VII.	0,6	zelená, růžová	slunce – stín	30-40 cm
SVB	šerík obecný	<i>Syringa vulgaris</i> 'Beauty of Moscow'	5	V.-VI.	3,5	zelená, růžovobílá	slunce/ polostín	100-125 cm
SVK	šerík obecný	<i>Syringa vulgaris</i> 'Katherine Havemeyer'	7	V.	3,5	zelená, růžová	slunce/ polostín	100-125 cm
SVF	šerík obecný	<i>Syringa vulgaris</i> 'Firmament'	4	V.	3,5	zelená, modrofialová	slunce/ polostín	100-125 cm
FIS	Zlatice prostřední	<i>Forsythia intermedia</i> 'Spectabilis'	7	IV.	3	zelená, žlutá	slunce/ polostín	100-125 cm
VBD	Kalina bodnanská	<i>Viburnum bodnantense</i> 'Dawn'	3	XII.-III.	3	zelená, růžová, bílá	slunce/ polostín	100-125 cm
CELKEM			502					



VYTYČOVACÍ SYSTÉM - POLOHOPIS - S-JTSK
- VÝŠKOPIS - BALT PO VYROVNÁNÍ

Hlavní projektant: Ing. arch. Martin Jirovský, Ph.D., MBA, Pěrvrátilská 330, Tábor 390 01, IČO 62549201		 CENTRUM SLUŽEB STARÉ MĚSTO	
Zodpovědný projektant: Ing. arch. Martin Jirovský, Ph.D., MBA, Pěrvrátilská 330, Tábor 390 01, IČO 62549201		WWW.CENTRUMSLUZEBTABOR.CZ PĚRVÁRILSKÁ 330, TABOR 390 01	
Vedoucí projektu: Ing. Robert Juřina, Palackého 64/9, 392 01 Soběslav		ATELIÉR M.A.A.T.	
Projektant: Zdeňka Prchlíková, Pěrvrátilská 330/15, 390 01 Tábor		KÚ: Horažďovice	
Investor: Město Horažďovice, Mírové náměstí 1, 341 01 Horažďovice		p.č.:	
Akce: Revitalizace sídliště Blatenská v Horažďovicích		Stupeň: DPS	
Obsah: Návrh sadových úprav - keřové a bylinné patro		Datum: leden 2025	
		Ozn. části: D.1.5	
		Měřítko: Č. výkresu:	
		1:500 3	
		Paré:	